



# **Oversikt over roder Vintervedlikehold i Flekkefjord kommune 2023/2024**



## Innholdsfortegnelse

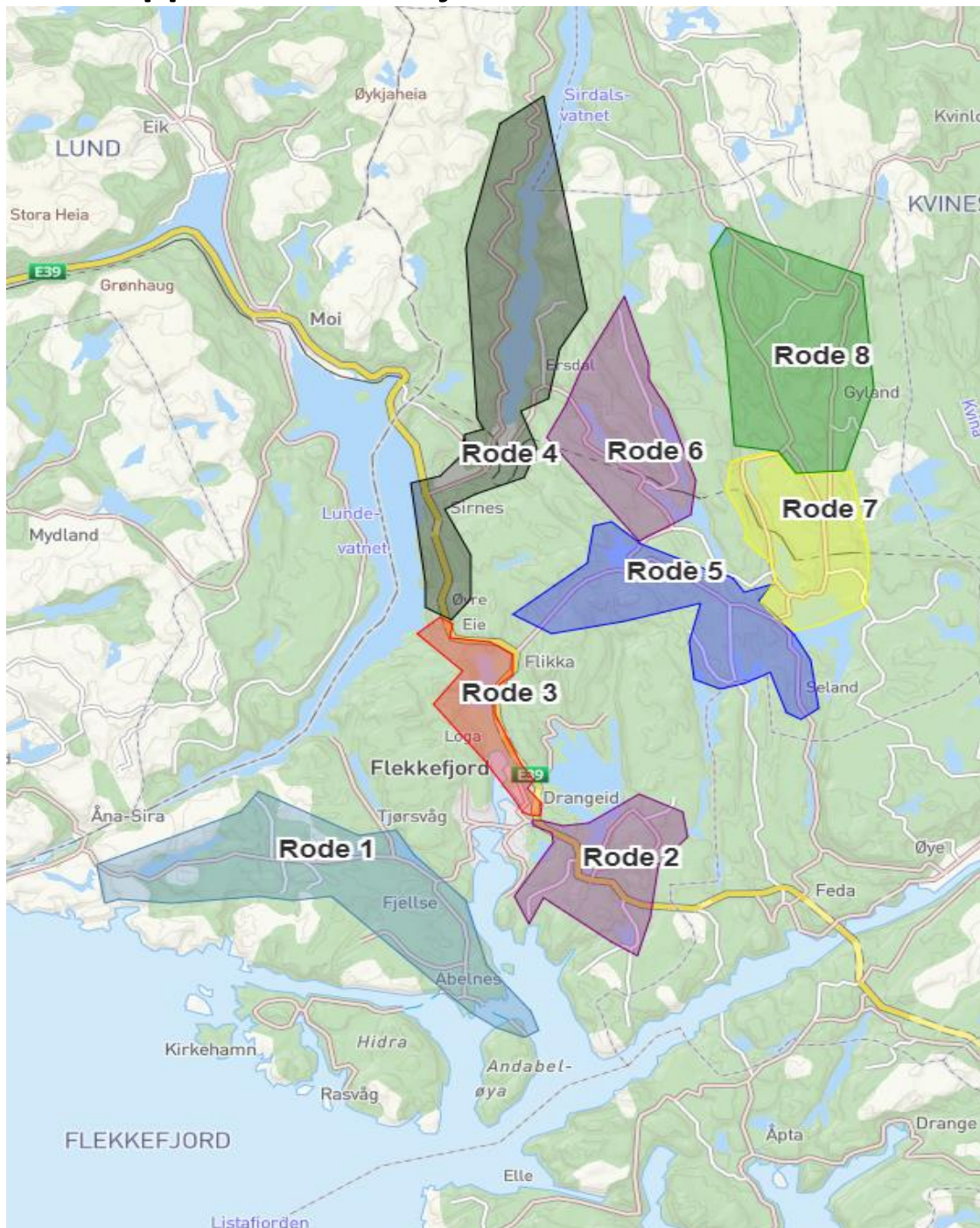
Brøyteroder i Flekkefjord kommune .....	3
Brøyterode 1: Kvanvik-Fjellse-Abelsnes-Andabeløy 1 stk brøyteenhet .....	4
Brøyterode 2:Flekkefjord øst 1 stk brøyteenhet .....	5
Brøyterode 3: Flekkefjord nord 1 stk brøyteenhet .....	6
Brøyterode 4: Ramsli-Sira-Rekevik 2 stk brøyteenheter .....	7
Brøyterode 5: Gyland sør 1 stk brøyteenhet .....	8
Brøyterode 6: Gyland vest 1 stk brøyteenhet .....	9
Brøyterode 7: Gyland øst 1 stk brøyteenhet .....	10
Brøyterode 8: Gyland nord 1 stk brøyteenhet .....	11



# Oversikt over rode områder i Flekkefjord kommune

Rode oppsette <https://kommunekart.com/?urlid=5572e19a-2b10-4bf2-926a-9518b8f9d41f>

## Rode oppsette Flekkefjord kommune



Rode 1 Kvanvik-Fjellse-Abelsnes-Andabeløy sum kommunal veier ca. 12 km

1 stk brøytenhet

Ferjeutgiftene dekkes av Flekkefjord kommune. Tillegg: Fylkesveger på Andabeløy og private veger som kommune har avtale med som ligger langs kommunal veg.

Rode oppsettet kan bli endret før hver sesongstart.

<https://kommunekart.com/?urlid=2cd13089-4a62-4fa2-9024-5137a37db8c0>



Rode 2: Flekkefjord øst sum kommunale og 1 stk Fylkesveg ca. 15km 1 stk brøyteenhet

Tillegg: Private veger som kommune har avtale med som ligger langs kommunal veg. Rode oppsettet kan bli endret før hver sesongstart.

<https://kommunekart.com/?urlid=4f0826bd-3718-4f3d-b8f6-812313dd74ca>

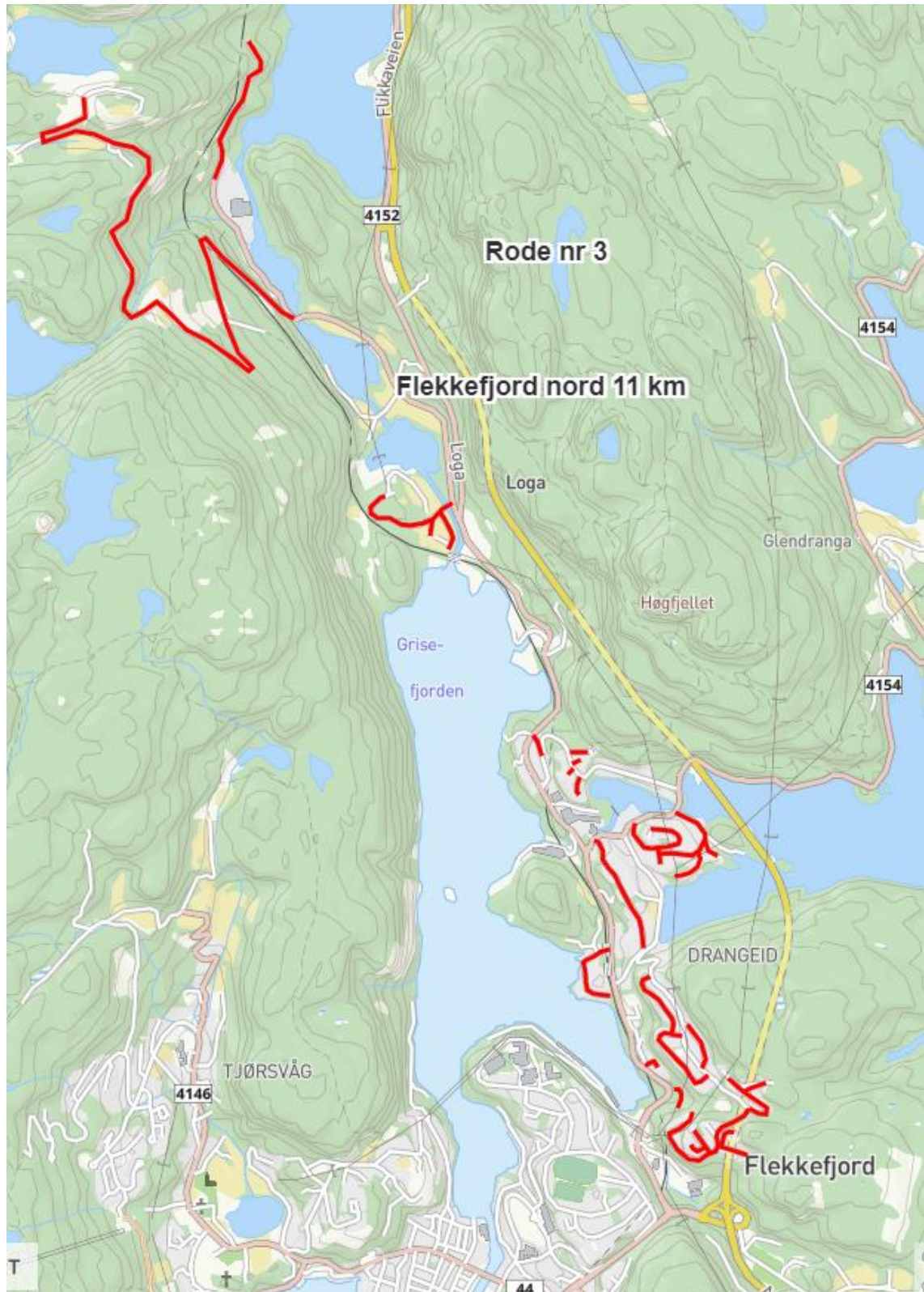


**Rode 3: Flekkefjord nord sum ca. 11 km 1 stk brøyteenheter**

-Tillegg, private vegar som ligger langs kommunal veg.

Rode oppsettet kan bli endret før hver sesongstart.

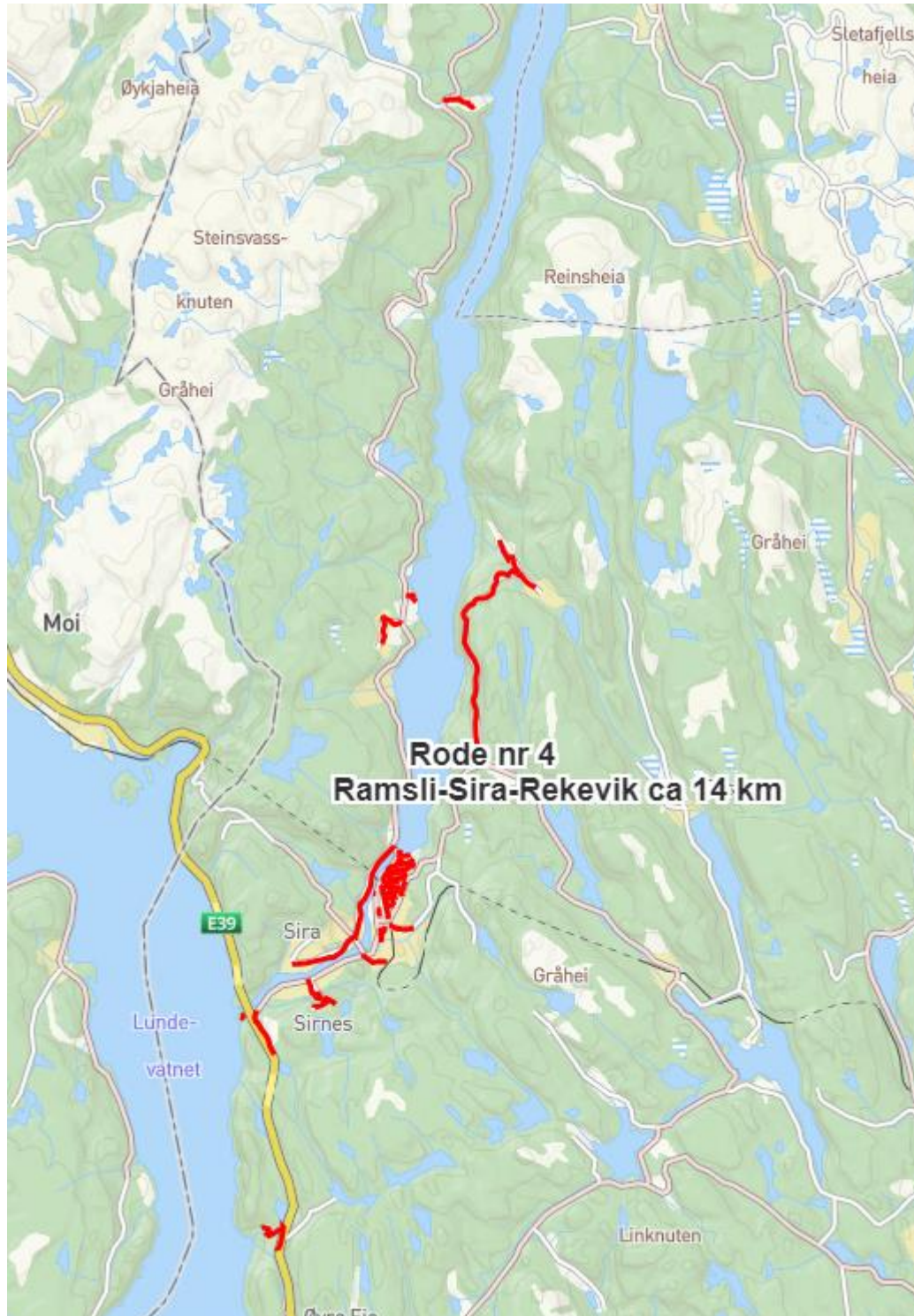
<https://kommunekart.com/?urlid=d36a9c2e-8277-4de8-8a84-5aafbf4e68d0>



Rode 4: Ramsli-Sira-Rekevik sum ca 14 km 2 stk brøyteenheter  
Rode oppsettet kan bli endret før hver sesongstart.

-Tillegg: private vegger som ligger langs kommunal veg

<https://kommunekart.com/?urlid=cc53ff9a-6cf1-46ba-a845-4f4c57303480>



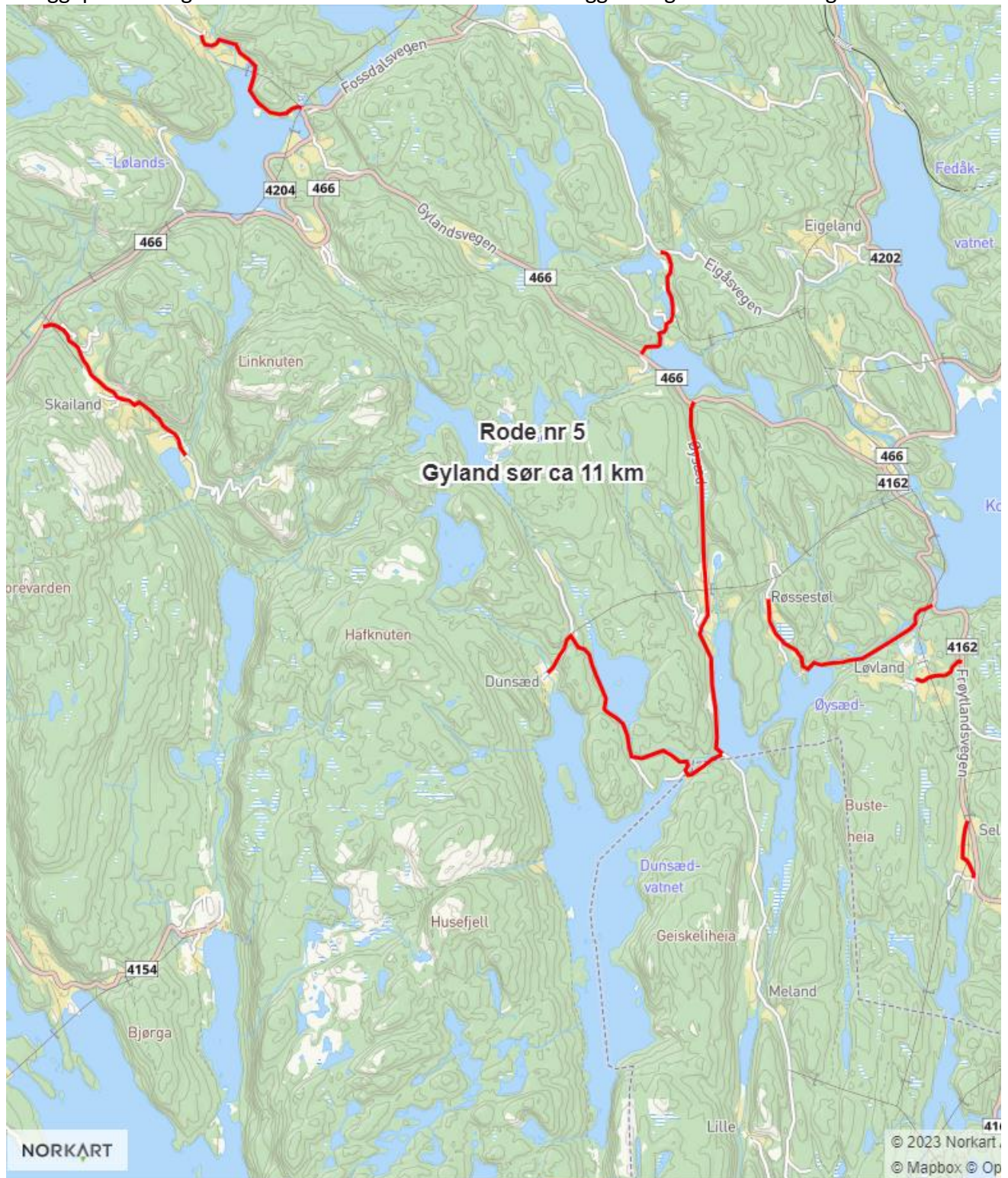


Rode 5: Gyland sør ca. 11,5 km 1 stk brøytenhet

<https://kommunekart.com/?urlid=fae91d9e-bed9-43df-a0c5-b6005468a570>

Rode oppsettet kan bli endret før hver sesongstart.

Tillegg: private vegger som kommune har avtale med som ligger langs kommunal veg.



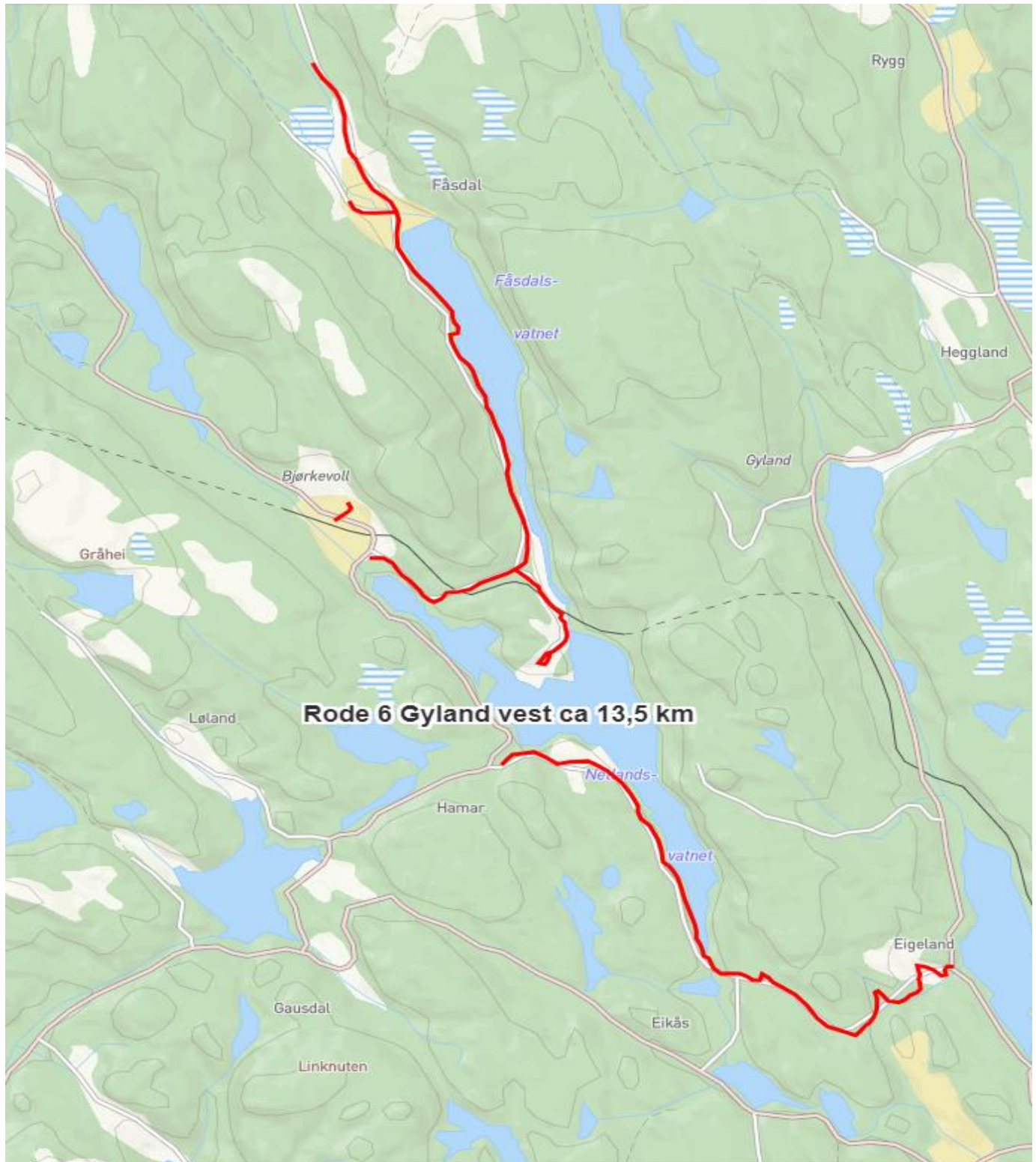


## Brøyterode 6. Gyland vest 17,5 km 1 stk brøytenhet

<https://kommunekart.com/?urlid=faf4c461-09b2-425e-9886-ce24963face8>

Rode oppsettet kan bli endret før hver sesongstart.

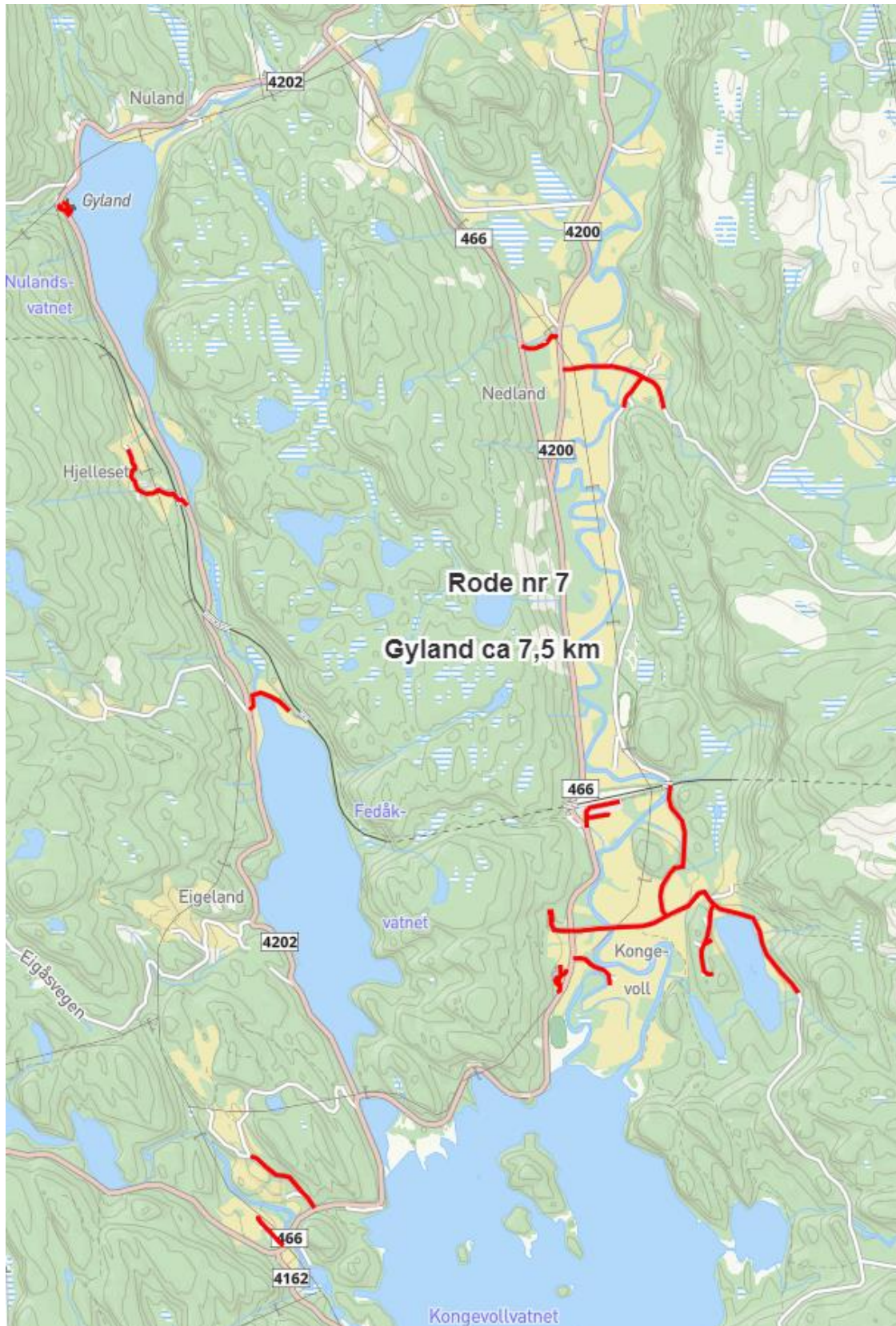
Tillegg: private veger som ligger langs kommunal veg som kommune har avtale med.



**Rode 7: Gyland øst sum ca. 7,5 km 1 stk Brøyteenhet**

<https://kommunekart.com/?urlid=e6285b5a-ae2f-464e-9f35-f8d11aa001ac>

-Tillegg: private veger som ligger langs kommunal veg som kommunen har avtale med.  
Rode oppsettet kan bli endret før hver sesongstart.





Rode 8 Gyland nord sum ca. 8,5 km 1 stk Brøyteenhet

<https://kommunekart.com/?urlid=dd528cbc-82db-4fb6-9b6e-5957dced9a9e>

-Tillegg: private veger som ligger langs kommunal veg som kommune har avtale med.

Rode oppsettet kan bli endret før hver sesongstart.

